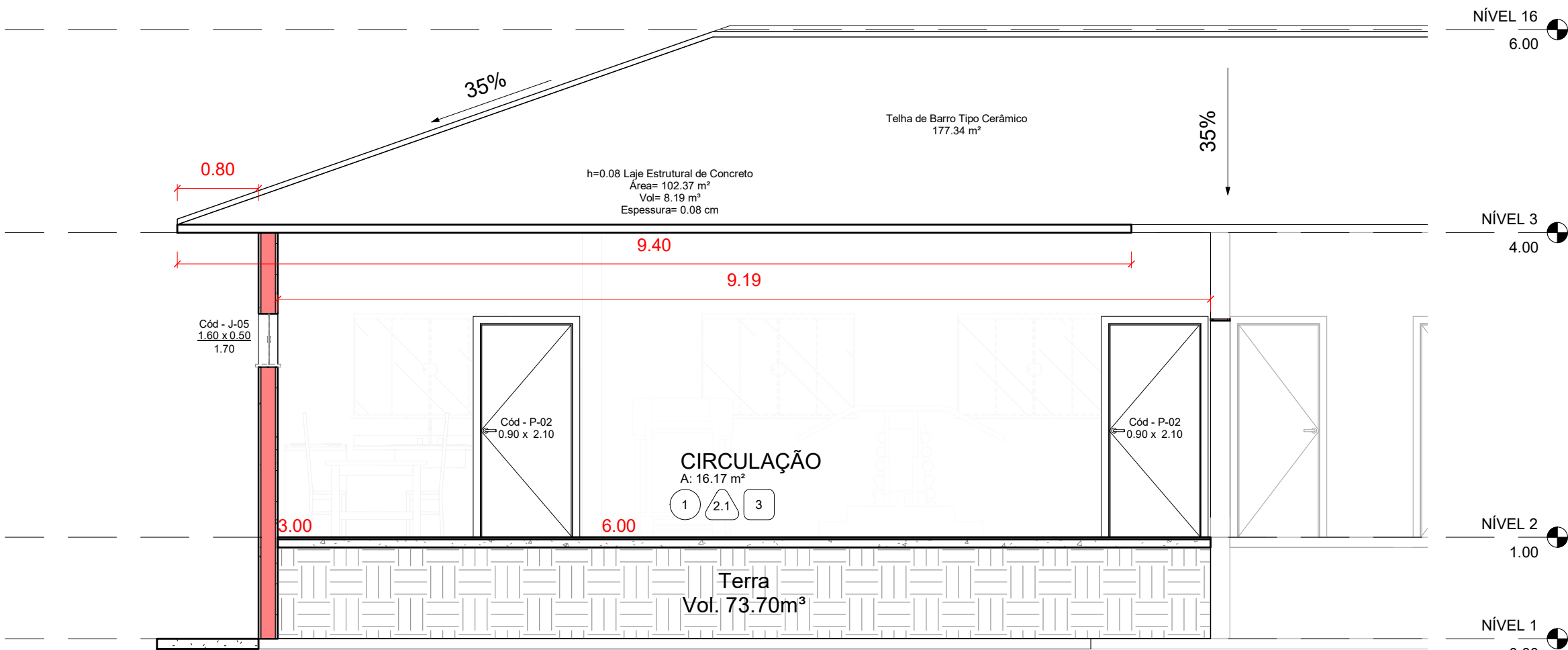
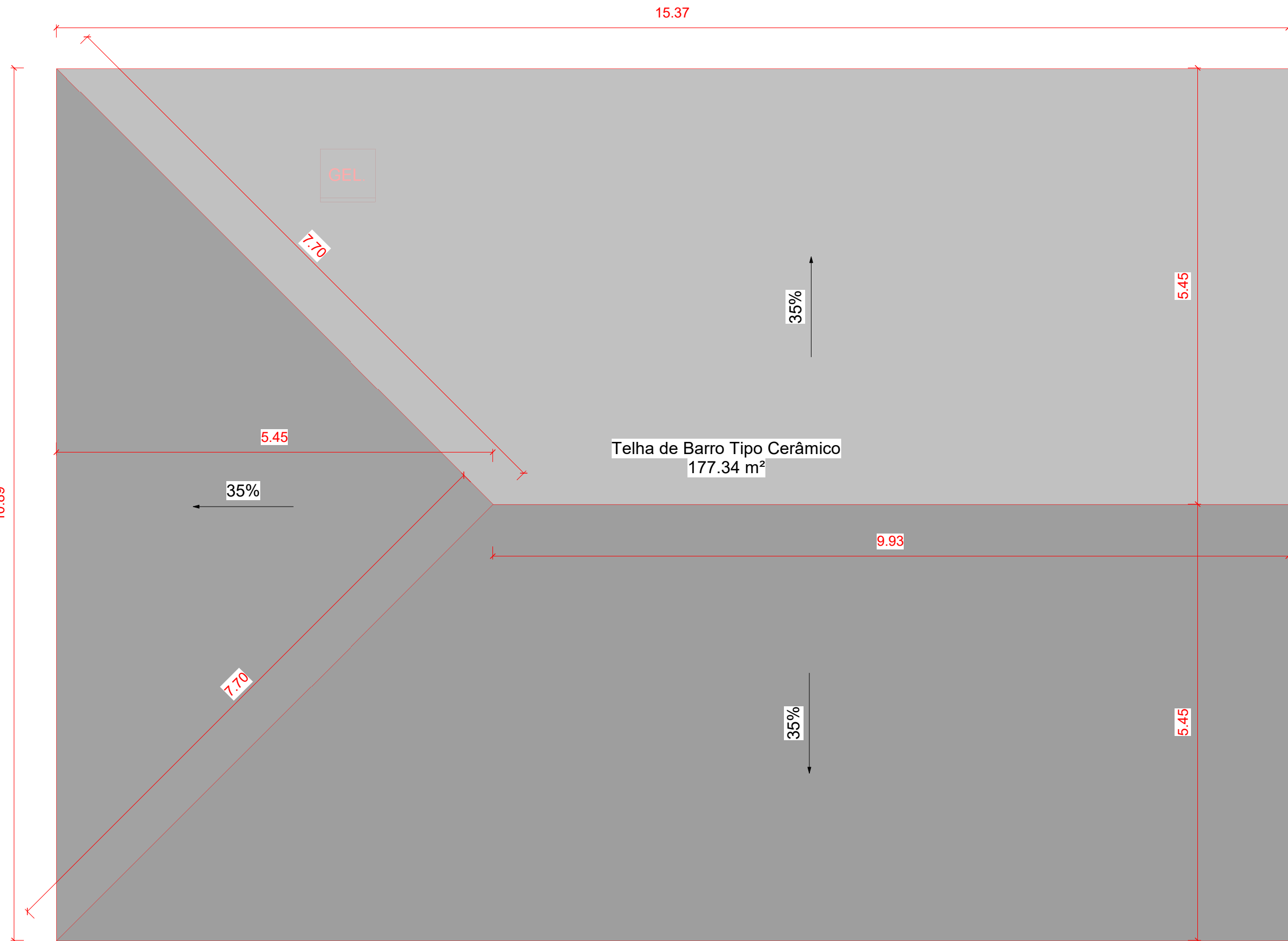


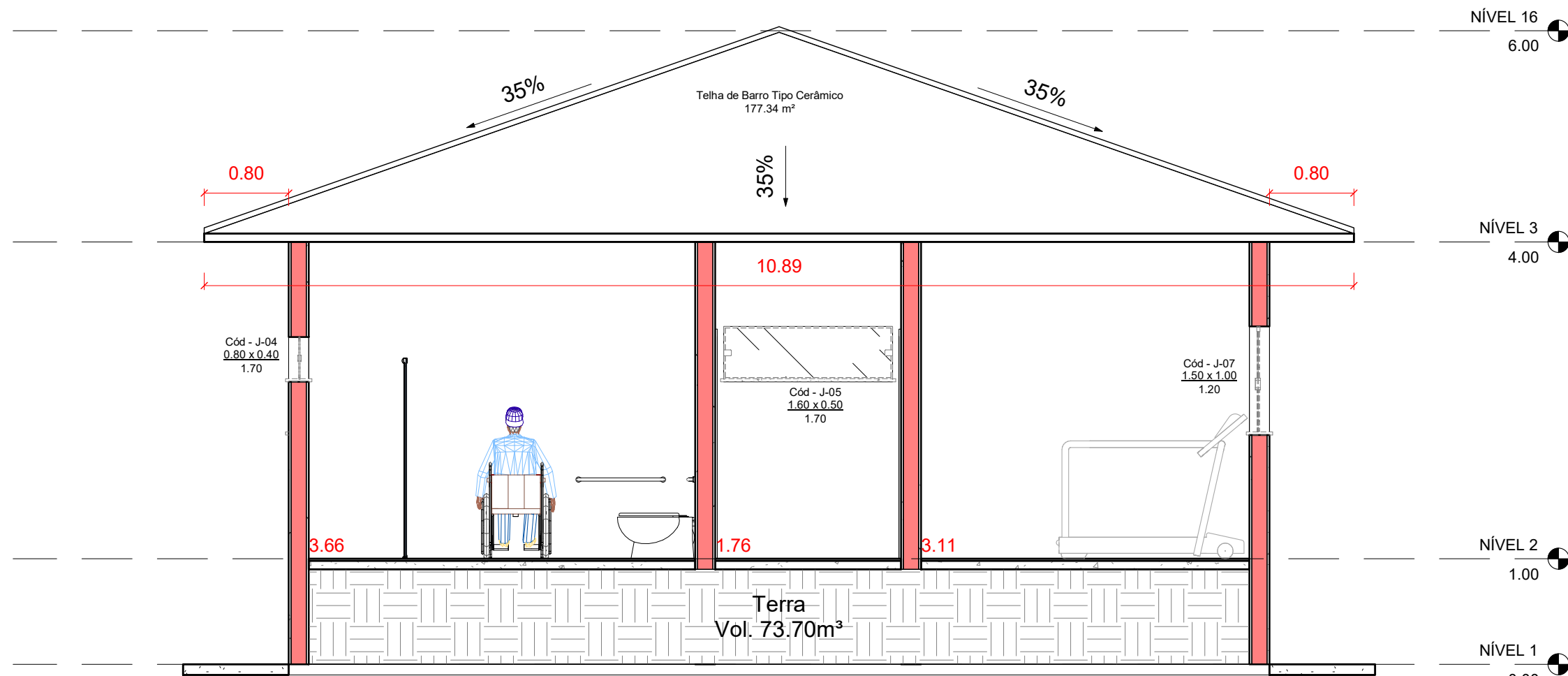
Planta Baixa
1 : 50



A
1 : 50



Telhado
1 : 50



B
1 : 50

Tabela de pisos		
Tipo	Local	Área
Calçada	Calçada Externa	27.69 m²
Laje h=08cm	Laje	102.37 m²
Piso Cerâmico	Consultório	12.81 m²
Piso Cerâmico	Wc	5.53 m²
Piso Cerâmico	Circulação	16.17 m²
Piso Cerâmico	Fisioterapia	16.66 m²
Piso Cerâmico	Copa	9.33 m²
Piso Cerâmico	Reunião	13.91 m²
Total geral		206.47 m²

Tabela de Portas					
Qtde	Cód	Modelo	Largura	Altura	Material
4	P-02	Porta	0.90	2.10	Madeira
1	P-18	Porta de Correr	0.90	2.10	Ferro
5					

Tabela de Janelas						
Qtde	Cód	Modelo	Largura	Altura	Altura do peitoril	Material
1	J-04	Janela Pivotante	0.80	0.40	1.70	Vidro
1	J-05	Janela Pivotante	1.60	0.50	1.70	Vidro
6	J-07	Janela de correr Quadrupla	1.50	1.00	1.20	Vidro
8						

Tabela de Telhado		
Tipo	Local	Área
Telha de Barro	Prédio Novo	177.34 m²
Total geral		177.34 m²

Tabela de Volume de Terra	
Tipo	Volume
VOLUME TERRA	73.70 m³

LEGENDA	
	EXISTENTE
	DEMOLIR
	CONSTRUIR

LEGENDA	
1	PISO CERÂMICO PEI-5 45X45CM
2	REVESTIMENTO CERÂMICO 33X45CM ATÉ A LAJE
2.1	PAREDE - PINTURA EM LATEX
3	LAJE H=0.08CM DE CONCRETO H=3,00

PROJETO ARQUITETÔNICO PLANTA BAIXA/CORTES

FOLHA
02 DE 02



PREFEITURA MUNICIPAL DE VENTANIA-PR

PROPRIETÁRIO

AV. ANACLETO BUENO DE CAMARGO, 825 - CENTRO, CEP 84345-000

ENDEREÇO

AMPLIAÇÃO DA UBS JUSUINO PUPO

OBRA

VENTANIA - ESTADO DO PARANÁ

CIDADE

SEBASTIÃO PEDRO DA SILVA - VENTANIA-PR

ENDEREÇO

LOCALIZAÇÃO SITUAÇÃO S/ ESCALA



COORDENADAS GEOGRÁFICAS
"UTM"
22 J
576908.14 m E
7318184.04 m S

ART nº :1720223532740

INFORMAÇÕES DO LOTE

QUADRA.....

LOTE.....

CADASTRO:

MATRICULA:

LOCAL:

Prefeito Municipal
JOSE LUIZ BITTENCOURT

Responsável Técnico
FÁBIA ROBERTA P. ELEUTÉRIO DE OLIVEIRA
CREA SP/PR: 50.634.585.44/D

ÁREA:

ÁREA DA INTERVENÇÃO: 177,34 m²

COLABORADORES:

MARCOS ELEUTÉRIO

Data:

22/07/2025

APROVAÇÃO: